

Balade à pied

Week-end

3 étapes :

- étape 1 : 16,5 km
- étape 2 : 18,5 km
- étape 3 : 15 km

Durée : 16 h 30

Longueur : 50 km
▼ 65 m - ▲ 195 m

Se loger

se restaurer :

a Hôtel-restaurant Ibis**, à Laon
41 chambres, tarifs à partir de 49 € / chambre double
Tél. : 03 23 20 18 11
Email : h2059@accor-hotels.com
Web : www.ibishotel.com

b Chambres d'hôtes Clévances, à Bruyères-et-Montbérault
5 chambres, tarifs à partir de 50 € / pers.
Tél. : 03 23 24 70 33
Email : aumontmartre@wanadoo.fr
Web : www.chambres-laon.com

c Chambres d'hôtes Gîte de France, à Chérêt. Table d'hôtes (sur réservation), 3 chambres, tarifs à partir de 40 € / pers.
Tél. : 03 23 24 80 64
Email : leclos.cheret@club-internet.fr
Web : www.lecloscheret.com

d Hôtel-restaurant Mercure***, à Chamouille
58 chambres, tarifs à partir de 83 € / chambre double
Tél. : 03 23 24 84 85
Email : hotel-mercure@ailette.fr
Web : www.ailette.fr

(Prix 2006)

Infos

touristiques :

• Office de tourisme de Laon
Place du Parvis - 02000 LAON
Tel : 03 23 20 28 62
mail : tourisme.info.laon@wanadoo.fr
web : http://www.tourisme-paysdelaon.com

• Pour connaître la légende des pictos, rendez-vous sur notre site internet dans la rubrique charte et conseils.



© chamina 2005 - www.chamina.com

Création et entretien du circuit :
Communauté de Communes du Laonnois

Cette fiche est extraite du site
www.randonner.fr

Laonnois

De la montagne couronnée au Chemin des Dames



LAON - BRUYÈRES-ET-MONTBÉRAULT - CHÉRÊT - MARTIGNY-COURPIERRE - NEUVILLE-SUR-AILLETTE - CERNY-EN-LAONNOIS - CHAMOUILLE - BRUYÈRES-ET-MONTBÉRAULT - LEUILLY - LAON

La richesse de ce circuit tient avant tout à la diversité des paysages traversés. Successivement, la plaine herbeuse fait place aux buttes sommées de forêts de feuillus avant que de profonds sillons, au creux desquels paresse une rivière, ne viennent entamer les reliefs. À la fois chemin de randonnée et parcours de santé, le sentier qui quitte Laon pour rejoindre le calme et la sérénité du plan d'eau de l'Ailette cumule les atouts. De la Montagne couronnée, ainsi que les pèlerins baptisèrent Laon, au dramatique Chemin des Dames, c'est à un voyage de cinq siècles à travers l'histoire que nous convie cette balade.



Chamouille et le plan d'eau de l'Ailette. -S.Lefebvre-

ÉTAPE 1 :

• Accès de la gare au circuit. De la gare prendre le métro aérien. Descendre à la station Hôtel-de-Ville et gagner la place de l'hôtel de ville (entre 5 et 6).
• Accès de l'hôtel Ibis à D. Du parking de l'hôtel, traverser la rue Pompidou et prendre la rue Paul-Éluard sur 50 m puis à droite la rue Salvador-Allende. Prendre le chemin à gauche qui conduit au cimetière militaire allemand et rejoindre D.

D Du cimetière militaire allemand, monter la route sur 50 m, prendre le

Voyeu de Morlot (impasse) puis tout de suite à droite la sente de Morlot.

Hors-circuit : en haut, à gauche de la sente, la rue Gabriel-Hanoteaux conduit à la batterie Morlot (vue sur la ville haute, la cathédrale, le palais abbatial Saint-Vincent, la butte de Mons et le massif de Saint-Gobain). AR : 300 m.

1 En haut de la sente, suivre à droite la promenade de la Madeleine contournant l'abbaye Saint-Vincent et son rempart. Prendre l'escalier et déboucher sur une esplanade (vue sur Laon et la cathédrale).

Carte et suite du descriptif de l'étape 1 : page 2

Balade à pied

Week-end

Étape 1 :

Laon → Bruyères

Durée : 5 h 30

Longueur : 16,5 km

▼ 65 m - ▲ 180 m

Balisage : spécifique de la ville de Laon de 1 à 9.

Balisage jaune et vert de 9 à 16.

Pas de balisage de 16 à 17.

À découvrir

chemin faisant :

A L'ancienne batterie Morlot à Laon : construction du XIX^e siècle qui abritait un télégraphe optique.

B L'abbaye Saint-Vincent de Laon : située hors les murs, elle possède ses propres fortifications et conserve un palais abbatial du XVIII^e siècle.

C La porte de Soissons, à Laon : flanquée de deux tours avec archères, elle évoque l'architecture militaire du XIII^e siècle.

D L'ancienne abbaye Saint-Martin de Laon : église abbatiale du XII^e siècle, palais abbatial, cloître et bâtiments monastiques.

E Les remparts, le chemin de ronde et le refuge d'abbaye du Petit-Saint-Vincent.

F L'hôtellerie du dauphin, à Laon : bel édifice caractérisé par sa cour pittoresque. Cour ouverte toute l'année, accès libre.

G La cathédrale Notre-Dame de Laon : un chef-d'œuvre du premier âge gothique. Ouvert toute l'année, accès libre.

H Le palais de justice de Laon : cet ancien palais épiscopal offre, côté remparts, une façade ornée de tourelles et de baies gothiques.

I La porte d'Ardon, à Laon : autrefois « porte royée », elle ouvrait sur le palais royal carolingien.

J La cuve Saint-Vincent : souvenir d'un cru jadis prestigieux.

K Le marais d'Ardon : un espace naturel remarquablement préservé en milieu urbain.

L Le fort de Bruyères : Accès libre à l'extérieur de la fortification.



© chamina 2005 - www.chamina.com

Création et entretien du circuit :
Communauté de Communes du Laonnais

Cette fiche est extraite du site
www.randonner.fr

De la montagne couronnée au Chemin des Dames (page 2)

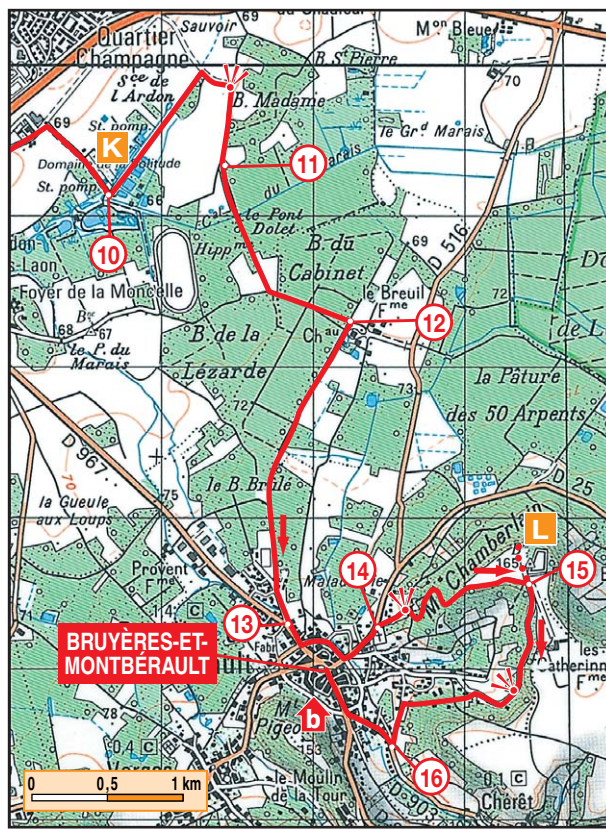
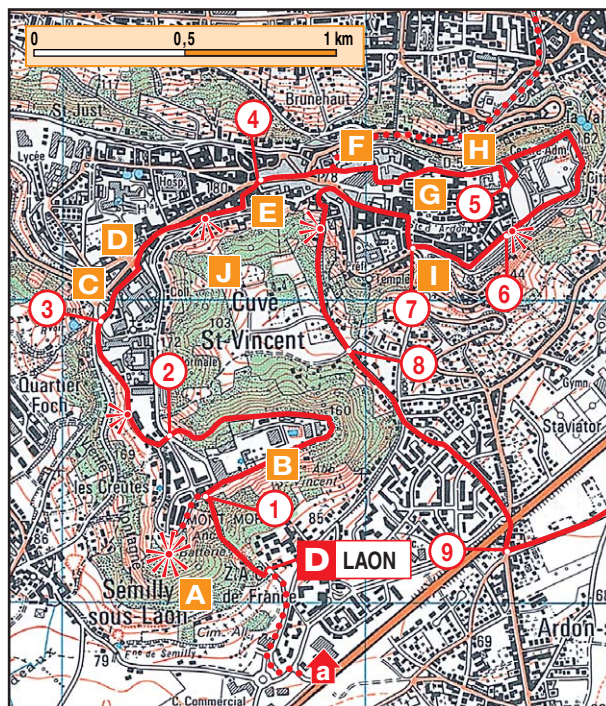
Suite de la page 1

2 Suivre la rue des Creutes sur 50 m (non indiquée) pour rejoindre à droite le chemin des Creutes (vue à gauche sur la plaine, la butte de Mons et le massif de Saint-Gobain). Longer successivement une caserne, la fontaine Saint-Martin, puis la tour Penchée. **3** À droite, passer sous la porte de Soissons et prendre l'escalier vers l'église Saint-Martin. Bifurquer à droite, rue Thibezard (ancien chemin de

ronde) (vue sur la cuve Saint-Vincent). **4** Descendre rue Saint-Jean jusqu'à la place du Général-Leclerc (hôtel de ville), puis s'engager rue Serrurier, rue du Change et regagner la cathédrale par la rue Jules-Fouquet. La contourner par la gauche, rejoindre le rempart, longer le palais de justice et l'ancien séminaire. **5** Au rond-point, tourner deux fois à gauche et descendre la promenade Ytshak-Rabin sur 100 m. Prendre à droite

la promenade du Rempart-du-Nord qui contourne l'ancienne citadelle (cité administrative). Longer le rempart sur 600 à 700 m, et prendre l'escalier conduisant sur le rempart du Midi (vue sur la plaine sud et les collines du Chemin des Dames).

6 Continuer jusqu'à la porte d'Ardon. **7** Monter à droite rue Enguerrand-Quarton, puis à gauche rue des Cordeliers (non indiquée), à droite rue Paul-Doumer et à gauche rue Châtelaine ; déboucher sur la place du Général-Leclerc. À l'entrée de la rue du Bourg, descendre la ruelle à gauche et passer sous la porte des Chenizelles. Dans cette rue, prendre à gauche puis descendre à droite l'escalier du Panorama (vue sur le plateau de Laon et la cuve Saint-Vincent). Descendre la sente des Chenizelles. **8** À l'intersection avec le chemin des Froids-Culs, emprunter successivement les rues des Vendangeoirs, des Bouvreuils, puis des Jardiniers jusqu'au calvaire. Passer sous le pont de la N 2. **9** Prendre à gauche le chemin de la Croix-de-Chivy. Suivre le balisage jaune et vert. À hauteur des tennis, prendre à droite pour rejoindre le Domaine de la Solitude (fermé). Franchir un petit pont. **10** Poursuivre à gauche le long de l'Ardon naissant. À l'extrémité, s'engager à droite dans le chemin (vue sur le marais et la cathédrale), puis tourner de nouveau à droite peu après. **11** À la patte-d'oie,



Suite du descriptif de l'étape 1 : page 3

Balade à pied

Week-end

Étape 2 :

Bruyères-et-Montbérault

→ Chamouille

Durée : 6 h 00

Longueur : 18,5 km

▼ 80 m - ▲ 193 m

Balisage :

pas de balisage de 17 à 18.

Balisage jaune et vert de 18 à 21.

Balisage jaune et blanc de 21 à 24.

Balisage jaune et violet de 25 à 32 et de 36 à 37.

Balisage jaune de 32 à 35.

À découvrir chemin faisant :

M L'église Notre-Dame de Bruyères-et-Montbérault : à la croisée du roman et du gothique, elle présente une frise et des chapiteaux richement sculptés.

N Vendangeoirs, à Bruyères-et-Montbérault : la commune compte quinze vendangeoirs datant des XVII^e et XVIII^e siècles.

O Le village de Chérêt : ne pas manquer les vendangeoirs, souvenirs du proche passé viticole de la région, ni la fontaine, ornée d'un crapaud en métal.

P L'église de Martigny-Courpierre : son style Art déco mérite le détour.

Q Le musée de La Nature, à Neuville-sur-Ailette : Accès groupes et sur réservation uniquement.

R Les ruines de Cerny-en-Laonnois : elles rappellent que le village fut totalement rasé, en 1917, puis reconstruit plus haut sur les pentes.

S Le mémorial du Chemin des Dames, à Cerny-en-Laonnois : la chapelle de 1951 commémore les violents combats du Chemin des Dames. Ouvert toute l'année, accès libre.

T Barrage de l'Ailette (1984).



© chamina 2005 - www.chamina.com

Création et entretien du circuit :
Communauté de Communes du Laonnois

Cette fiche est extraite du site
www.randonner.fr

De la montagne couronnée au Chemin des Dames (page 3)

Suite de la page 2

s'engager sur le chemin de gauche qui enjambe plus loin le canal du Marais. Reprendre à gauche, après la clairière, la grande allée en sous-bois. **12** Emprunter l'allée à droite qui longe le château du Breuil, continuer tout droit. L'allée se rétrécit plus loin (vue à gauche sur les monts du Laonnois). On longe un stade avant les premières maisons de Bruyères (traversée d'un ruisseau). **13** Emprunter la D 967 à gauche, puis la rue du Tour-de-Ville, avant de prendre à gauche la rue de la Fontaine-Minérale. **14** Bifurquer à droite, 300 m plus loin, dans le chemin des Hardsons puis remonter un petit chemin à droite avant de grimper à gauche au fort de Bruyères. On débouche sur une clairière au sommet du mont Chamberlain (vue en se retournant sur le plateau de Laon).

Hors-circuit vers le fort de Bruyères.

AR : 200 m.

15 Redescendre par la route d'accès au fort (vue sur Bruyères et la butte de Mons, puis sur la butte de Laon). 50 m après le poste électrique, remonter un petit chemin sur la gauche. Au croisement suivant, remonter tout droit. Redescendre vers le lotissement, prendre à gauche jusqu'à la D 903. **16** On laisse sur la gauche le sentier balisé jaune et vert pour rejoindre le village. Prendre la route à droite en direction du centre de Bruyères. Au stop reprendre à droite et traverser le centre jusqu'au restaurant Le Montmartre, situé rue Porte-de-Laon (chambres d'hôtes).

ÉTAPE 2 :

17 Des chambres de Bruyères, regagner le centre du village (église Notre-Dame, hôtel de ville, fontaine d'eau minérale, vendangeoirs dans la rue Arsène-Houssaye) puis prendre la direction de Chérêt par la D 903. **18** À la sortie du village, s'engager à gauche dans le chemin parallèle à la route, en suivant à nouveau le balisage jaune et vert. Il surplombe un petit val, atteint un calvaire. À hauteur de celui-ci, prendre à droite, puis emprunter la route à gauche jusqu'au centre de Chérêt. Possibilité d'hébergement à la chambre d'hôtes de Chérêt, sur votre gauche avant le centre. **19** Du centre de Chérêt, emprunter la route d'Orgeval (balisage jaune et vert) puis tourner à droite 100 m plus loin (tronçon commun avec le GR 12 A). Continuer tout droit sur 200 m avant de tourner à droite

au fond du vallon et de franchir un petit ru. **20** À la patte-d'oie, laisser le GR 12 A et remonter le chemin central (vue sur le vendangeoir du Clos) à travers bois. En sortant du bois, on débouche sur le plateau (panorama sur la butte de Laon, la cathédrale et l'église Saint-Martin). **21** Avant la D 967, laisser le balisage jaune et vert pour suivre à droite un balisage jaune et blanc. Au croisement, continuer tout droit (vues sur le plateau de Laon et la crête du Chemin des Dames). Laisant le fort de Montbérault à droite et le château du Cellier à gauche, on redescend vers Martigny-Courpierre, que l'on traverse (belle vue dans le virage sur les vallées de la Bièvre et de l'Ailette). **22** En sortant du village, prendre le chemin à droite ; bifurquer plus loin deux fois à gauche. **23** Au carrefour, emprunter la D 88 en direction de Chamouille (vue sur le lac). **24** Au croisement, laisser le balisage jaune et blanc et prendre la direction de la base de loisirs. **25** Juste après le pont sur la Bièvre, on enchaîne à gauche sur le tour de lac de l'Ailette au balisage spécifique jaune et violet. **26** Au-delà de l'entrée de la base de loisirs, un court raidillon à travers bois offre un point de vue sur le lac et les sommets boisés du Chemin des Dames. 600 m plus loin, le chemin rattrape la route D 19. **27** La reprendre à gauche sur 200 m. **28** Avant l'entrée de Neuville, bifurquer à droite sur un chemin goudronné. Franchir le plan d'eau. **29** Continuer tout droit sur le chemin de terre. **30** À l'embranchement, prendre à droite pour longer le golf. **31** Le chemin bifurque légèrement à gauche et redevient goudronné pour s'élever en pente douce. **32** À la patte-d'oie, laisser le balisage jaune et violet sur votre droite, et poursuivre l'ascension du plateau par la route goudronnée (balisage jaune). 600 m plus haut, on passe devant un cimetière (vestiges du village rasé en 1917). **33** À l'embranchement situé plus haut, prendre à droite (tronçon commun avec le GR 12), puis tourner à gauche à la station de pompage vers le carrefour de Cerny (point de vue sur le lac à 50 m à gauche). **34** Vous êtes sur le Chemin des Dames. Reprendre alors la D 967 en direction de Chamouille.

Hors-circuit : les cimetières français et allemand (point de vue sur la vallée de l'Aisne). AR : 300 m

Balade à pied

Week-end

Étape 3 :

Chamouille → Laon

Durée : 5 h 00


Longueur : 15 km

▼ 65 m - ▲ 195 m

Balisage : jaune et blanc de 38 à 43.

Balisage jaune et vert de 43 à 49.

Pas de balisage de 49 à D.



L'église de Martigny-Courpière.
-A.S. Flament-



© chamina 2005 - www.chamina.com

Création et entretien du circuit :
Communauté de Communes du Laonnais

Cette fiche est extraite du site
www.randonner.fr

De la montagne couronnée au Chemin des Dames (page 4)

Suite de la page 3

35 Bifurquer, dans le virage de la D 967, sur un chemin qui remonte à gauche. Redescendre le plateau par un petit bois (vue sur le lac et les villages de Chamouille et Neuville). On retrouve à la sortie du bois le balisage jaune et violet.

36 Devant l'entrée du golf, retraverser la D 967 et s'engager dans le chemin qui

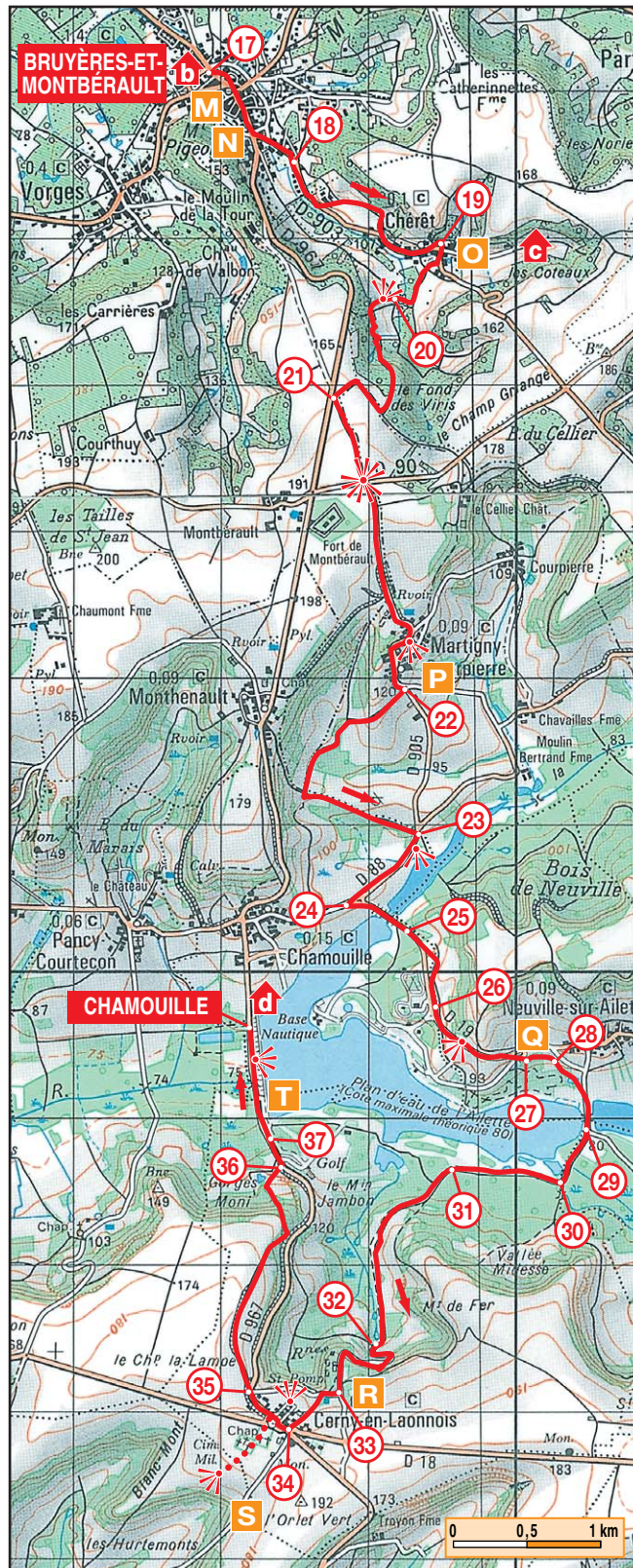
descend vers le lac. **37** Emprunter le chemin sur la digue. L'hôtel Mercure, en bord de lac, peut constituer votre seconde étape.

ÉTAPE 3 :

38 Depuis l'hôtel et à l'extrémité de la digue, traverser la route pour prendre un chemin de liaison, balisé jaune et violet-blanc. Le chemin, borné en limite communale, bifurque à droite pour rejoindre la route à la sortie de Pancy-Courtecon. Prendre à droite en direction de Chamouille. **39** Monter à gauche la rue du Mont-des-Chênes (balisage jaune et blanc), qui se prolonge par un chemin.

Variante non balisée : rattraper le carrefour de Chamouille, puis reprendre la route de Laon avant de tourner à gauche dans un chemin, 50 m plus loin. Continuer tout droit par une petite sente abrupte qui relie le chemin en corniche accédant au calvaire (très belle vue). Revenir par le même itinéraire et prendre à droite, au virage, pour regagner le chemin de Monthenault.

40 À la patte-d'oie, s'engager à droite. Continuer tout droit jusqu'à Monthenault. **41** Au croisement, prendre à droite, puis deux fois à gauche. On longe l'église par la rue de Chaumont. **42** Quitter la route 150 m après le cimetière et prendre le chemin à droite pour traverser le plateau. **43** À l'intersection, laisser le balisage jaune et blanc et continuer tout droit (tracé jaune et vert). Longer la ferme de Courthuy (vue



© IGN 2005 licence N° 0071/CUGX/2005


Carte et suite du descriptif
de l'étape 3 : page 5

Balade à pied Week-end

À découvrir

chemin faisant :

- U** L'église de Monthenault : entièrement rasée en 1914-1918 et reconstruite en 1933 dans le style Art-déco.
- V** La ferme des Carrières : Habitats troglodytiques (creutes).
- W** L'église Saint-Jean-Baptiste de Vorges : de style gothique, elle fut fortifiée durant la guerre de Cent Ans.
- X** Maisons vigneronnes, à Vorges : elles portent les pignons à pas-de-moineaux caractéristiques de la région.
- Y** L'ancien moulin de Leully.
- Z** Le bourg d'Ardon-sous-Laon : ne pas manquer l'église des XII^e et XIII^e siècles ni le château du XVIII^e siècle.



La cathédrale de Laon. -S.Lefebvre-



© chamina 2005 - www.chamina.com

Création et entretien du circuit :
Communauté de Communes du Laonnois

Cette fiche est extraite du site
www.randonner.fr

De la montagne couronnée au Chemin des Dames (page 5)

Suite de la page 4

sur les monts du Laonnois et sur le mont Saint-Pierre à droite). **44** Après avoir longé un bois, descendre la route à droite au hameau des carrières (tronçon commun avec le GR 12 A), afin de gagner Vorges (vue à l'entrée du bourg sur la butte de Laon). Traverser le village. **45** Franchir la D 25, emprunter la rue de Vincennes, prolongée par le chemin de la Christopherie. Prendre la D 54 à gauche sur 100 m. **46** S'engager à droite dans un bois (attention, chemin boueux par endroits). Au carrefour, prendre encore à droite ; le tracé forme un coude (points de vue successifs sur la butte de Mons et celle de Laon). **47** À l'ancien moulin de Leully, au niveau de la ferme, tourner à droite. Franchir plus loin un bras de l'Ardon, et le longer sur 200 m. Rejoindre ensuite à gauche le faubourg d'Ardon (vue sur le château et l'église). **48** Prendre la rue principale sur 200 m. **49** Prendre à gauche le sentier longeant le deuxième bras de l'Ardon. Le traverser à la hauteur de l'entrée du château. Longer l'église, puis prendre à gauche la rue

Lejeune et tout droit la rue de la Liberté. S'engager à gauche dans le chemin du Curé (impasse). Passage souterrain sous la RN 2. On pénètre dans le quartier de l'Île-de-France, à Laon. **50** Prendre à gauche l'avenue Georges-Pompidou. Étape possible à l'hôtel Ibis qui se trouve à 500 m de là, sur votre gauche. On rattrape le cimetière militaire allemand comme indiqué en introduction (D).

