

Balade à pied

Week-end

2 étapes :

- étape 1 : 18 km
- étape 2 : 20 km

Durée : 12 h 45

Longueur : 38 km
▼ 57 m - ▲ 188 m

Se loger

se restaurer :

A Chambres d'hôtes Clévances
3 clés, à Château-Thierry
3 chambres, table d'hôtes sur
réservation, tarifs à partir de 60 € /pers.
Tél. : 03 23 83 17 63 et 06 83 44 37 46
Email : Mariechambres@aol.com

B Hôtel**-restaurant Les Fabliaux,
à Brasles - Logis de France, 12 chambres,
tarifs à partir de 48 € / chambre double
Tél. : 03 23 83 23 14
Email : contact@lesfabliaux.com
Web : www.lesfabliaux.com

(Prix mai 2005)

Infos

touristiques :

• Office de tourisme de Château-Thierry - 11 rue vallée
02400 CHATEAU-THIERRY
Tél. : 03 23 83 10 14
Mail : otsi-chateau-thierry@wanadoo.fr
web : www.otsichateau-thierry.com

• Office de Tourisme de Charly-sur-Marne - 20 rue Emile Morlot
02310 CHARLY-SUR-MARNE
Tel : 03 23 82 07 49
Mail : otsi@tourismecharlysurmarne.com
web : www.tourisme.fr/office-de-tourisme/charly-sur-marne.htm

• Pour connaître la légende des pictos, rendez-vous sur notre site internet dans la rubrique charte et conseils.



© chamina 2005 - www.chamina.com

Création et entretien du circuit :
UCCSA

Cette fiche est extraite du site
www.randonner.fr

Sud de l'Aisne / Vallée de la Marne

Les balcons de la Marne

NOGENT-L'ARTAUD - CHEZY-SUR-MARNE - NOGENTEL - NESLE-LA-MONTAGNE - ETAMPES-SUR-MARNE - CHIERRY - CHÂTEAU-THIERRY - ESSÔMES-SUR-MARNE - AZY-SUR-MARNE - ROMENY-SUR-MARNE - SAULCHERY - CHARLY - PAVANT - NOGENT-L'ARTAUD

Découvrez la zone viticole la plus proche de la capitale, au cœur du vignoble d'appellation champagne. Le premier jour, vous remontez la Marne jusqu'à Chézy-sur-Marne, située à l'embouchure du vallon du Dolloir, puis vous suivez l'aqueduc de la Dhuys. Le soir, étape à Château-Thierry, ville natale de La Fontaine, dont la maison se visite. Le second jour, après avoir pris de la hauteur au monument américain de la Cote 204, le chemin descend à l'abbatiale gothique d'Essômes-sur-Marne. Point de vue après point de vue, les chemins en corniche, ponctués de villages vigneron, révèlent toute la beauté de la Marne et, à l'arrivée... champagne !



Vue des remparts de Château-Thierry. -B. Gouhoury-

ÉTAPE 1 :

D De la gare de Nogent-l'Artaud, prendre à gauche puis encore à gauche (tunnel sous le passage à niveau). Tourner dans la première rue à gauche, passer devant l'église pour tourner de nouveau à gauche puis à droite 30 m plus haut.

Hors-circuit : tout droit vers les ruines de l'abbaye.

1 Au bout, suivre à gauche la D 86. Piquer à gauche peu après en longeant une usine. Traverser la voie ferrée (passerelle).
2 Suivre à droite le chemin de halage en bord de Marne. Repasser sous la voie ferrée (tunnel) et monter sur un chemin.
3 Suivre à gauche la D 86, parcourir 75 m et tourner à droite direction Le Mont (point de vue). Devant une propriété pri-

vée, suivre un chemin à gauche. **4** À Chézy, franchir la D 15 (▲ prudence) et prendre en face en longeant l'église. Place du Faubourg, continuer tout droit, traverser le Dolloir par le pont aux Ânes, tourner à gauche sur une route, puis à droite en direction de Nogentel. **5** Après 150 m, tourner à droite sur une voie bitumée que prolonge un chemin (point de vue). Au croisement, emprunter à gauche l'aqueduc de la Dhuys sur 3 km (vue sur la vallée). **6** Quitter la Dhuys pour descendre à gauche. Aux vignes, remonter à droite puis continuer à gauche 50 m plus haut. **7** Tourner de nouveau à gauche après un monument commémorant une bataille napoléonienne. Aux vignes, prendre à droite, puis à gauche au croisement. **8** Traverser la D 1 (route très fré-

Carte et suite du descriptif de l'étape 1 : page 2

Balade à pied

Week-end

Étape 1 :

Nogent-l'Artaud

➔ Château-Thierry

Durée : 6 h 00

Longueur : 18 km

▼ 58 m - ▲ 188 m

Balisage : jaune et vert.

Sections communes avec balisage rouge et blanc de 5 à après 8, de 10 à avant 13, et de 15 à 16.

À découvrir

chemin faisant :

A Nogent-l'Artaud : les ruines d'un couvent du XIII^e siècle et l'église des XI^e et XII^e siècles sont ses principaux atouts.

B Chézy-sur-Marne : les maisons anciennes (XV^e siècle), les abreuvoirs, l'église Saint-Martin (XIV^e-XVI^e siècles) et le pittoresque pont aux Ânes méritent le détour.

C L'aqueduc de la Dhuis : à travers cinq départements et sur une distance de 131 km, il conduit souterrainement les eaux de la Dhuis jusqu'à Paris.

D La stèle napoléonienne de Nogentel : une table-plan explicative de la bataille de Château-Thierry (février 1814).

E Nesles-la-Montagne : un monument rappelle l'offensive du 12 février 1814, qui s'y déroula.

F L'église de Chierry (XII^e-XIII^e siècles).

G La tour Balhan, à Château-Thierry : ce beffroi est le vestige d'un fort construit au XIII^e siècle par les comtes de Champagne.



À proximité de Bonneil. -D. Thierry-



© chamina 2005 - www.chamina.com

Création et entretien du circuit :
UCCSA

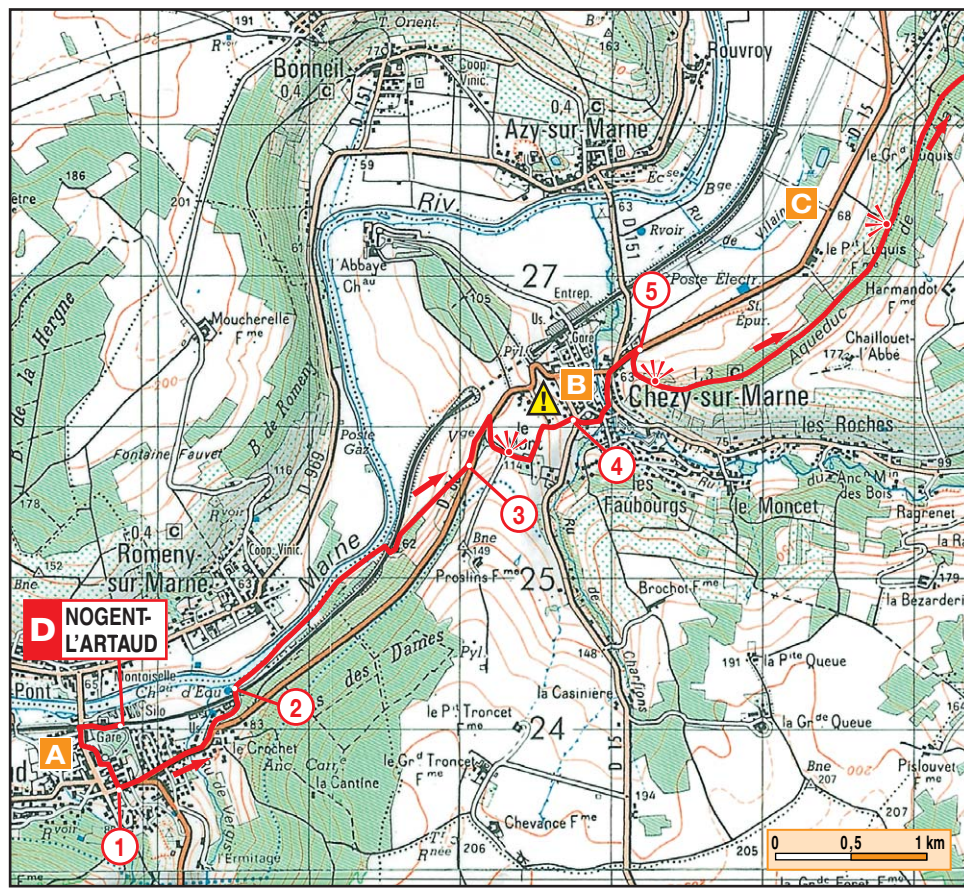
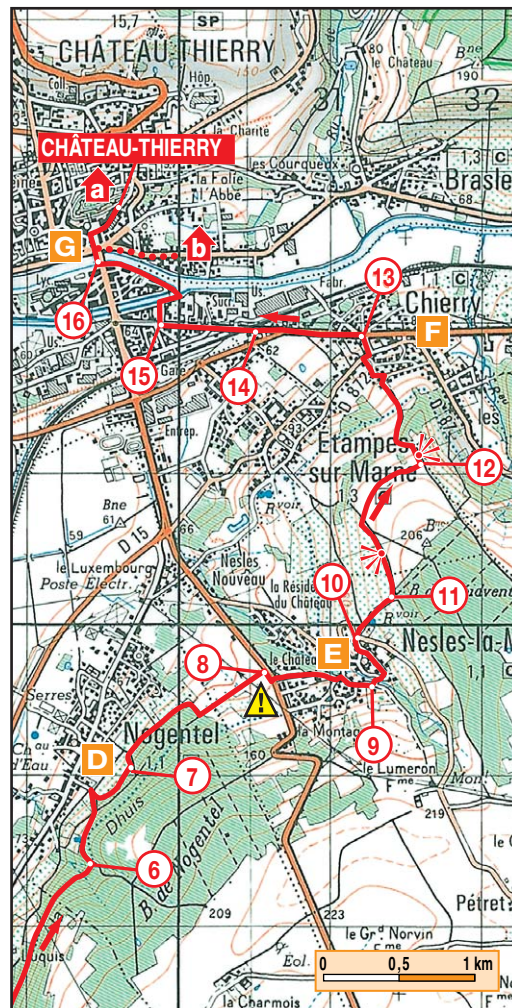
Cette fiche est extraite du site
www.randonner.fr

Les balcons de la Marne (page 2)

Suite de la page 1

quentée : ▲ prudence), la suivre à droite sur 50 m puis bifurquer à gauche. Au stop, tourner à gauche, puis tout de suite à droite. **9** Emprunter une sente à gauche, traverser un ruisseau, tourner à droite et virer tout de suite à gauche sur un chemin. Au bout, tourner à gauche. **10** À la sortie du village, traverser une route et suivre un chemin entre un cimetière et des vignes. **11** Au bois, tourner à gauche (point de vue) puis à droite. **12** Descendre à gauche 500 m plus loin (point de vue). À Chierry, continuer tout droit sur une route pour tourner dans la deuxième rue à gauche. Au stop, prendre à droite puis tout de suite à gauche, rue de la Malpeine. **13** Traverser la N 3 (rue du Général-de-Gaulle) au passage pour piétons (prudence). Descendre à gauche par la contre-allée. **14** À la fourche, tourner à droite, franchir le passage à niveau et poursuivre. **15** Tourner à droite rue des Bains, puis encore à droite au bout. Traverser la Fausse Marne sur une passerelle, poursuivre en face et longer la Marne. **16** Franchir le pont, continuer tout

Suite du descriptif de l'étape 1 : page 3



© IGN 2005 licence N° 0071/CUGX/2005

Balade à pied

Week-end

Étape 2 :

Château-Thierry

➔ Nogent-l'Artaud

Durée : 6 h 45

Longueur : 20 km

▼ 57 m - ▲ 175 m

Balisage : jaune et vert.

Sections communes avec balisage rouge et blanc de 19 à 35 et en 40.

À découvrir

chemin faisant :

H Le château et les fortifications de Château-Thierry : le donjon (XII^e siècle), les remparts et ses portes (Saint-Jean, Saint-Pierre) sont les seuls vestiges de l'ancienne ville forte, rasée au XIX^e siècle. Ouvert toute l'année. Entrée libre.

I Le musée Jean de La Fontaine, à Château-Thierry : l'hôtel natal du fabuliste présente des témoignages exceptionnels sur l'auteur et son œuvre. Ouvert toute l'année sauf les 25/12, 1/1, 1/5 et 1/11. Fermé le mardi.

J L'église de Saint-Crépin, à Château-Thierry (XV^e siècle).

K Le monument américain de la Cote 204. Ouvert toute l'année. Entrée libre.

L Essômes-sur-Marne : l'abbatiale Saint-Ferréol (XIII^e siècle), l'un des plus beaux monuments de la région, ainsi qu'une quinzaine de lavoirs font tout son charme.

M L'église d'Azy-sur-Marne (XI^e-XII^e siècles) : remarquable construction en meulière.

N Saulchery : une silhouette de Napoléon I^{er} signale l'ancienne demeure d'un vétéran des campagnes de Russie.

O Charly-sur-Marne : ne manquer ni l'église avec son triptyque attribué à l'école de Nicolas Poussin, ni l'ancien couvent des cordeliers.



© chamina 2005 - www.chamina.com

Création et entretien du circuit :
UCCSA

Cette fiche est extraite du site
www.randonner.fr

Les balcons de la Marne (page 3)

Suite de la page 2

droit.

Hors-circuit : possibilité d'hébergement à l'hôtel Les Fabliaux, à Brasles, à droite en longeant la Marne, au 3, avenue de Château-Thierry. AR : 500 m.

Rejoindre la mairie en longeant la tour Balhan, puis emprunter la rue du Château à droite. Étape possible en chambre

ÉTAPE 2 :

17 Reprendre la rue du Château et franchir à gauche la porte Saint-Jean (porte Saint-Pierre à droite). Pénétrer dans l'enceinte du château. Longeur l'ancien donjon puis, à hauteur d'une maison, descendre des escaliers à gauche. Emprunter à droite le chemin de ronde, parcourir 100 m et descendre un chemin à gauche. **18** Tourner à droite rue Jean-de-La Fontaine (maison natale et musée, à 50 m) puis à gauche, rue de Fère. Traverser l'avenue de Soissons et poursuivre en face par la rue Racine (décalée à gauche). Tourner à gauche rue de la

Madeleine et atteindre l'église Saint-Crépin. Virer à gauche puis à droite.

19 Longeur à droite la rivière sur 800 m, virer à droite rue de la Marne. Suivre à gauche l'avenue d'Essômes. Virer à droite rue des Nations, puis à gauche.

20 Virer à droite rue du Bas-Courteau, enjamber la voie express et poursuivre rue de Courteau. **21** Tourner à gauche

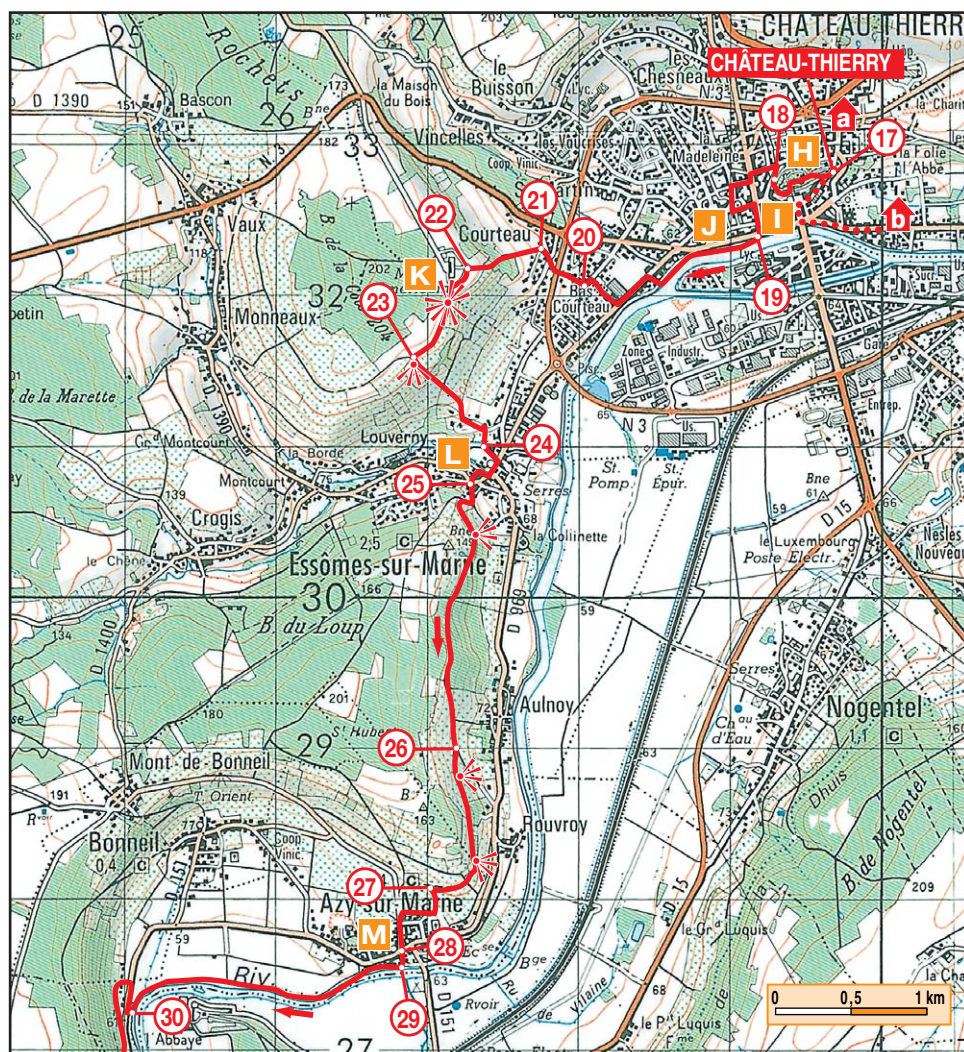
après la fontaine, rue du Vieux-Chemin-de-Paris. Monter par un chemin à droite jusqu'au monument américain (panorama). **22** Le contourner sur la gauche puis prendre un chemin à gauche.

23 Descendre à gauche (vue) vers Essômes. Tourner à droite à l'extrémité du chemin puis, à gauche, juste après. Longeur un mur puis virer à droite.

24 Franchir un petit pont et rejoindre le centre d'Essômes par la rue de la Cote-204. Tourner à droite puis, après l'abbatiale, encore à droite. **25** Traverser une route et s'engager rue de l'Observatoire,

continuer sur un chemin, virer à droite puis à gauche. Dépasser une intersection

Carte et suite du descriptif de l'étape 2 : page 4



© IGN 2005 licence N° 0071/CUGX/2005

Suite de la page 3

(point de vue) et traverser un bois. **26** Aux vignes (point de vue), remonter le deuxième chemin à droite. **27** Au-dessus d'Azy-sur-Marne (point de vue), piquer à gauche en direction du cimetière. Tourner sur le deuxième chemin à droite et suivre une route à gauche. **28** Au stop, traverser la D 969 et continuer en face, rue du bac. **29** Suivre à droite le chemin de halage en bord de Marne (aire de pique-nique). Dans la courbe de la rivière, virer à droite. **30** Suivre à droite la D 969 sur 100 m et monter un sentier à gauche. Traverser le bois de Romeny et déboucher sur des vignes (vue sur la vallée). Passer un croisement. **31** Descendre une route à gauche puis virer à droite aux premières maisons, traverser une rue et suivre le chemin des Mainteneurs. **32** Tourner à gauche 200 m après un angle droit. **33** Passer un premier croisement (point de vue). Tracé commun avec l'itinéraire balisé en blanc et rouge. **34** Descendre à gauche un chemin cimenté. Faire de même à la fourche peu après. Aux maisons, emprunter une sente à droite et bifurquer à gauche. **35** Traverser la D 969 au passage pour piétons, la suivre à gauche et s'engager sur une sente à gauche, après un petit

pont. Rejoindre la Marne. **36** Suivre à droite le chemin de halage. Après un pont, remonter à droite.

Hors-circuit : tout droit vers le restaurant et l'écluse.

37 Franchir la Marne, poursuivre et enjamber la voie ferrée. Virer à droite sur un chemin puis sur une sente à gauche.

38 Dans Pavant, traverser la D 86 et continuer.

Hors-circuit : à droite vers le pigeonnier.

Prolonger en face par un sentier.

39 Suivre à gauche l'aqueduc de la Dhuis (point de vue). Au croisement suivant, remonter à droite. **40** Bifurquer à gauche. Prendre à droite 200 m plus loin. Continuer à gauche aux ruines (point de vue). Poursuivre sur une route pour rejoindre Nogent. Gagner l'église puis revenir vers la gare.

Raccourci de 33 à D (9 km) : Tourner à gauche. Au bout, descendre à droite une voie bitumée. Passer un croisement. Tourner à gauche dans une rue pour descendre immédiatement sur des escaliers à droite. Traverser la D 969 et s'engager dans une rue en face. Au bord de la Marne tourner à droite, passer sous un pont et remonter une sente à droite. Traverser la Marne. Tourner à gauche pour rejoindre la gare de Nogent-l'Artaud.



Le monument de la cote 204, au milieu des vignes. -B. Gouhoury-

