

## Balade à pied

### Week-end

#### 2 étapes :

- étape 1 : 17,5 km
- étape 2 : 20,5 km

**Durée :** 12 h 30

**Longueur :** 38 km  
▼ 79 m - ▲ 231 m

Se loger

#### se restaurer :

**a** Hôtel Le Régent\*\*\*,  
à Villers-Cotterêts  
20 chambres, tarifs à partir de 57 € /  
chambre double.  
Tél. : 03 23 96 01 46  
Email : info@hotel-leregent.com  
web : www.hotel-leregent.com

**b** Hôtel\*\*-restaurant de l'Abbaye  
à Longpont  
11 chambres, tarifs à partir de 52 € /  
chambre double.  
Tél. : 03 23 96 02 44  
Email : habbaye@wanadoo.fr

**c** Chambre d'hôtes Gîtes de France  
3 épis, à Longpont  
1 chambre, tarif à partir de 45 € /pers.  
Tél. : 03 23 72 71 57

(Prix mai 2005)

Infos

#### touristiques :

• Office de tourisme de Villers-Cotterêts  
Forêt de Retz - 6 place Aristide Briand  
02600 VILLERS-COTTERÊTS  
Tél. : 03 23 96 55 10  
mail : ot.villerscotterets@wanadoo.fr  
web : <http://tourisme.cc-villers-cotterets.fr>

• Pour connaître la légende des pictos,  
rendez-vous sur notre site internet  
dans la rubrique charte et conseils.



© chamina 2005 - [www.chamina.com](http://www.chamina.com)

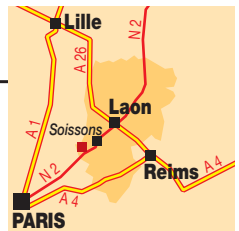
Création et entretien du circuit :  
Office National des Forêts et AFORÉTZ

Cette fiche est extraite du site  
[www.randonner.fr](http://www.randonner.fr)

Soissonnais / Valois

# Les hautes futaies de Retz

VILLERS-COTTERÊTS - LONGPONT - CORCY - DAMPLEUX - OIGNY-EN-VALOIS - VILLERS-COTTERÊTS



La forêt de Retz est le plus vaste massif forestier du département avec une superficie d'environ 13 000 hectares. Majoritairement plantée de hêtres, elle présente aussi une multitude d'autres essences, chênes, pins sylvestres, sapins, épicéas et mélèzes. Immortalisée par d'Artagnan, le héros magnifique d'Alexandre Dumas, lui-même natif de Villers-Cotterêts, cette terre déroule un pan majestueux de notre histoire : l'ayant élue pour ses chasses, François I<sup>er</sup> y établit son château au XVI<sup>e</sup> siècle. Partez à la découverte de cette forêt royale et littéraire, si vaste que vous n'en finirez jamais de la parcourir !



L'abbaye de Longpont. -J.-P. Gilson-

#### ÉTAPE 1 :

- Accès de la gare à D. Gagner le centre par l'avenue de la gare puis la rue Alexandre-Dumas.
- Accès de l'hôtel Le Régent à D. Gagner le centre par la rue du Général-Mangin.

**D** Du parking du grand bosquet, près de l'office de tourisme de Villers-Cotterêts (sous le porche au milieu du parking, observer la belle façade du château). Contourner le château par la droite, traverser le grand bosquet pour atteindre le parc dessiné par Le Nôtre (vue sur la façade nord du château). Prendre l'allée François-I<sup>er</sup>, qui mène à la Porte Blanche. **1** Traverser la N 2 en

empruntant à gauche le passage souterrain et remonter l'Allée royale avant d'obliquer à gauche pour rejoindre l'étang de Malva. **2** Suivre le chemin qui monte à droite de l'étang, et dans la hêtraie, traverser l'Allée royale (vue sur le parc et le château) pour atteindre l'ermitage Saint-Hubert. **3** De l'ermitage, remonter vers la route du Faîte, (petit regard des vieilles voûtes, à droite). Au croisement, laisser le chemin à gauche, puis longer la tour hertzienne par la gauche avant de descendre par le Pavé de Mazancourt. **4** Bifurquer à droite dans la laie des Crapaudières.

Carte et suite du descriptif de l'étape 1 : page 2



# Balade à pied

## Week-end

### Étape 1 :

Villers-Cotterêts ➔ Longpont  
Durée : 6 h 00

Longueur : 17,5 km  
▼ 80 m - ▲ 231 m

Balisage : jaune et vert.  
Balisage rouge et blanc :  
entre **D** et après **3**, entre **4**  
et avant **7**, entre **9** et **12**.

# Les hautes futaies de Retz (page 2)

Suite de la page 1

**Hors-circuit** : vers le chêne des Crapaudières. AR : 100 m.

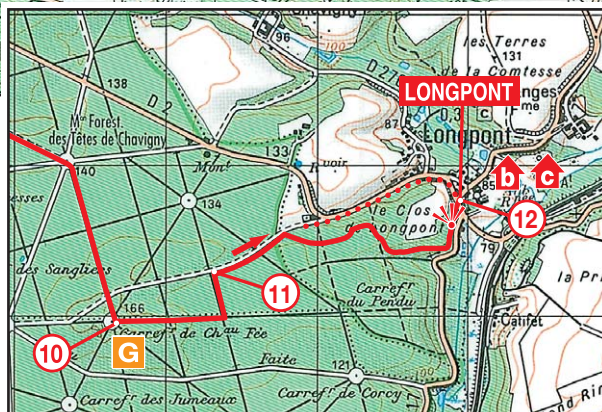
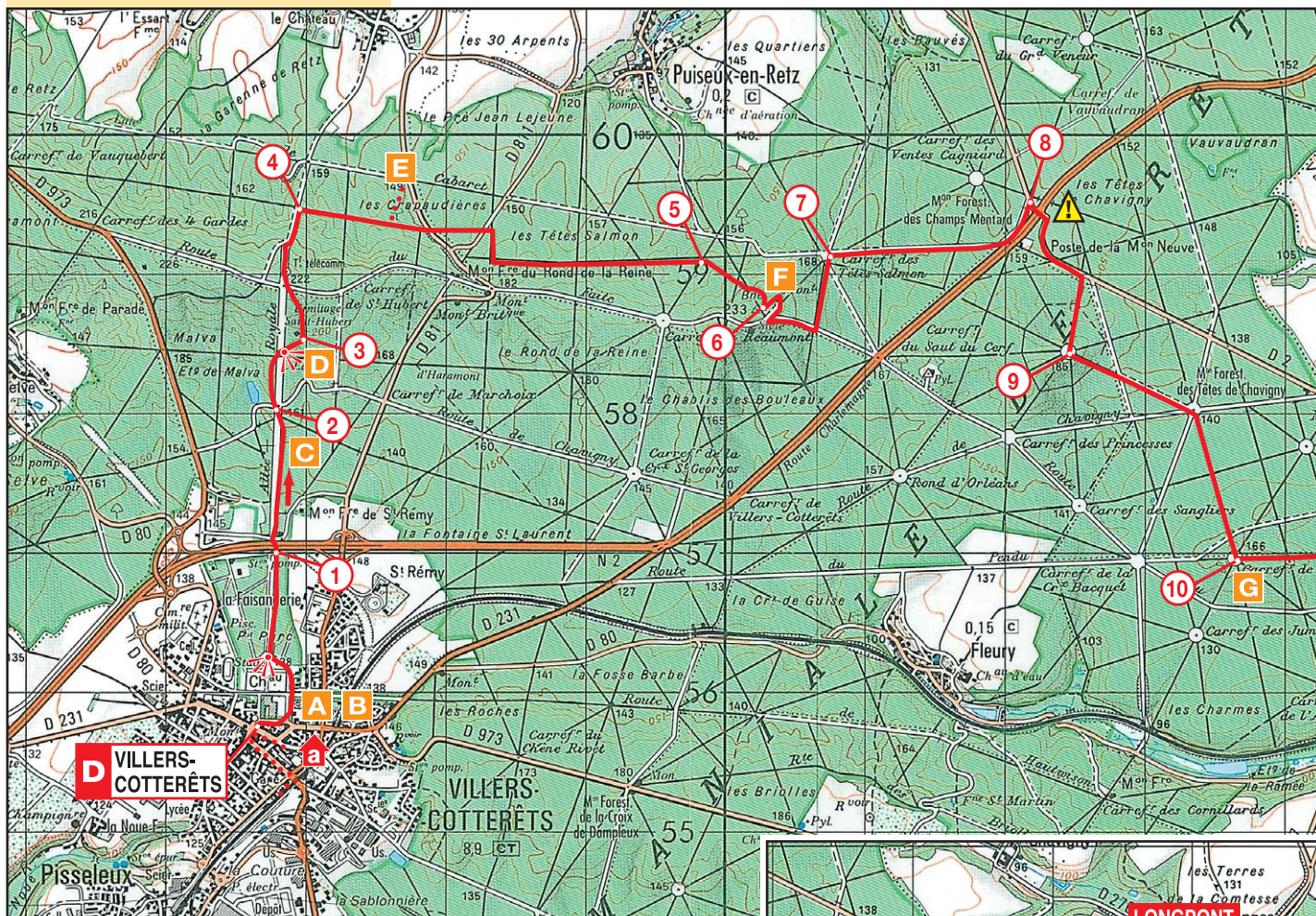
Traverser la D 81, puis la D 811. Tourner à droite, à 50 m, dans la laie de la Mare-Bougie et peu après, à gauche, dans la laie du Mur-du-Parc que l'on suit sur 2 km. **5** 100 m après le carrefour des Myrtilles, monter à droite dans une petite allée en forte pente. Après le carrefour des Terres-Glaives, prendre à droite la laie des Fonds-Houchard. Continuer par un raidillon sablonneux pour atteindre la cote 231, l'un des points culminants de la forêt. **6** Descendre à gauche au monument Mangin. Emprunter la route du Faîte, à

Suite du descriptif de l'étape 1 : page 3

À découvrir

## chemin faisant :

- A** L'église Saint-Nicolas (XII-XVI<sup>e</sup> s.). Ouverte le matin. Entrée libre.
- B** Le château François I<sup>er</sup>. Ouvert toute l'année. Entrée payante.
- C** L'allée royale et les anciens réseaux d'adduction d'eau : aqueducs souterrains qui alimentaient en eau le château puis la ville (XII<sup>e</sup> s.).
- D** L'ermitage Saint-Hubert : un havre religieux en pleine forêt.
- E** Le chêne des Crapaudières : le doyen de la forêt de Retz : 365 ans, 5,30 m de circonférence et 34 m de haut.
- F** Le monument Mangin : de cet endroit, le général Mangin dirigea l'offensive victorieuse du 18 juillet 1918.
- G** Le chêne de Château-Fée.



© chamina 2005 - www.chamina.com

Création et entretien du circuit :  
Office National des Forêts et AFORÉTZ

Cette fiche est extraite du site  
[www.randonner.fr](http://www.randonner.fr)



Le château de Villers-Cotterêts.  
-F.-X. Dessirier-



## Les hautes futaies de Retz (page 3)

Suite de la page 2

gauche, sur 500 m avant de s'engager dans la laie du Ravin. **7** Après le carrefour des Têtes-Salmon, s'engager de nouveau sur la route du Mur-du-Parc. Longer la N 2 jusqu'au carrefour de Christine (▲ intersection avec la D 2). **8** Tourner à droite, franchir la N 2 (attention, traverser

le pont (ne pas pique-niquer ni s'écarter du chemin dans cette zone).

**Variante :** en cas de chemin fermé, continuer tout droit par la route jusqu'au village.

Poursuivre la descente jusqu'au carrefour de la D 2 et de la D 17, au centre de Longpont (vue sur l'abbaye et le lavoir).

**12** Étape possible à l'hôtel de l'Abbaye, rue des Tourelles, ou en chambre d'hôtes, place de l'Abbaye (à côté de la porte fortifiée).

### ÉTAPE 2 :

**12** Quitter la place de l'abbaye en empruntant, à gauche, la D 805, puis la D 2 passant devant le lavoir (vue sur l'abbaye, son parc et le vallon de la Savières). On traverse la rivière et une voie ferrée.

**13** Tourner à droite après le pont et atteindre le hameau de Catifet. Le traverser et poursuivre le long de la voie ferrée sur 2 km environ. On débouche entre deux maisons. Emprunter la D 80 jusqu'au bois de Hautwisson. On franchit le ru et le vallon de Radon.

**14** S'engager dans la route forestière qui monte au carrefour des Chaussées. **15** On quitte de nouveau le chemin pour descendre la route de la Chaussée (deuxième laie à droite) vers la Savières. Tourner en bas à gauche au pied du bois. Atteindre la barrière et tourner à droite vers la ferme de Javage.

**16** Longer l'étang par le chemin empierré, puis obliquer à gauche. On remonte un vallon avant de déboucher sur le plateau. Prendre à gauche, traverser la D 17 (panorama).

**17** En entrant à nouveau dans la forêt de Retz, prendre à gauche et, à la patte-d'oie, s'engager dans la laie des Vignes, que l'on suit jusqu'au carrefour de la Retraite. **18** Descendre la laie de la Poudrerie (on traverse la D 973). Au bout, suivre la laie de la Fosse-aux-Demoiselles jusqu'à l'ancienne maison forestière du Buchet (vue sur les hauteurs situées en face).

**19** Là, tourner à droite dans la route du Fond-du-Haut-Oisel, et l'emprunter sur 250 m, jusqu'au carrefour suivant.

**Hors-circuit :** vers le platane de Saint-Antoine, au carrefour à gauche. AR : 100 m.

Prendre à droite le GR 11A qui longe un étang et remonte en direction de

Carte et suite du descriptif de l'étape 2 : page 4



L'hermitage Saint-Hubert.  
-P. Collange-

sée dangereuse), prendre la direction de Longpont et s'engager dans la laie du Fond-des-Couleuvres, qui monte vers le carrefour du Chapeau-des-Cordeliers.

**9** Emprunter la laie des Monthieux jusqu'au carrefour de Chavigny, puis la route Droite jusqu'au carrefour de Château-Fée.

**Hors-circuit :** tout droit vers le chêne de Château-Fée. AR : 100 m.

**10** Au carrefour de Château-Fée, prendre à gauche la route du Pendu jusqu'au carrefour de la Tartarine et de nouveau à gauche, la laie des Grands-Charmes. **11** On rejoint le vieux chemin de Longpont (en partie pavé) dont on s'écartere à la lisière de la forêt, par un chemin sinueux qui traverse le clos de Long-



# Balade à pied

## Week-end

### Étape 2 :

Longpont ➔ Villers-Cotterêts

Durée : 6 h 30

Longueur : 20,5 km

▼ 79 m - ▲ 177 m

**Balisage :** Balisage jaune et vert.

Balisage rouge et blanc :  
entre **12** et **15**, entre **19**  
et **D**.

# Les hautes futaies de Retz (page 4)

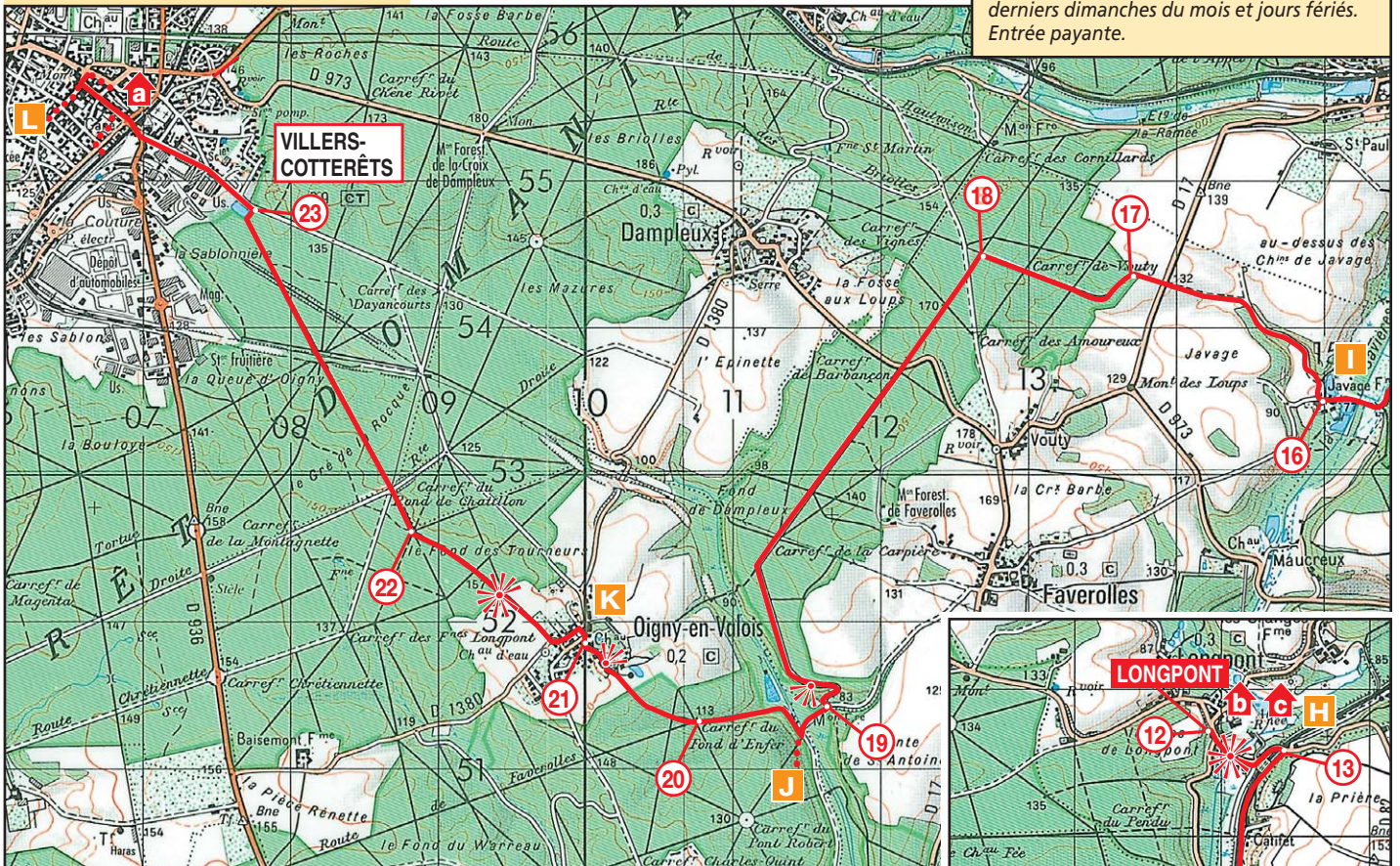
Suite de la page 3

Oigny-en-Valois. **20** Au carrefour du Fond-d'Enfer, prendre la seconde laie à droite. On débouche dans la grande clairière d'Oigny. Traverser le village (vue à l'entrée sur les tours du château) jusqu'au château. **21** Longer l'église par la gauche (direction La Ferté-Milon). Au sortir du village, emprunter à droite l'allée du Puits-des-Sarrazins (panorama sur la forêt et Dampleux). Poursuivre sur la piste sinueuse. **22** Au carrefour d'Hornoy, reprendre à droite

**A découvrir**

## chemin faisant :

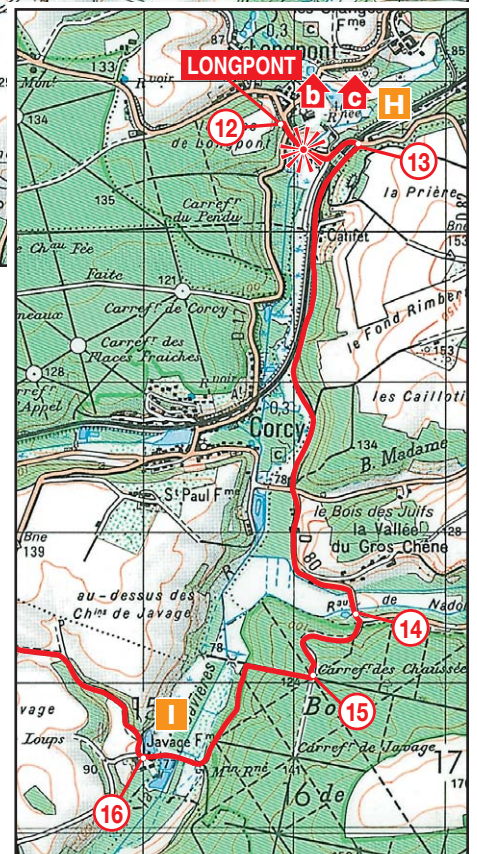
- H** L'abbaye de Longpont. Ouvert du 15/03 au 15/10. Entrée payante.
- I** La ferme de Javage : ancien bâtiment monastique de l'ordre des Prémontrés (1149).
- J** Le platane de Saint-Antoine.
- K** Le château d'Oigny-en-Valois. Ne se visite pas.
- L** Le musée Alexandre Dumas : situé au n° 24 de la rue Demoustier, il rassemble des souvenirs des trois Dumas les plus célèbres. Ouvert toute l'année sauf mardis, derniers dimanches du mois et jours fériés. Entrée payante.



la route Coquetière, qui traverse les carrefours du Rond-de-Chatillon, puis du Poteau-Coquetier (ancien pont). Poursuivre en direction de la route d'Oigny. **23** S'y engager à gauche. Continuer tout droit rue de Marchois avant de reprendre à droite l'avenue de la Ferté-Milon, qui franchit le passage à niveau. Remonter en face la rue Alexandre-Dumas et longer la maison natale de l'écrivain (n° 46).

**Hors-circuit :** AR 100 m. Il est possible de visiter le musée consacré à Alexandre Dumas et à sa famille près du centre, rue Demoustier, perpendiculaire à la rue Alexandre-Dumas.

Regagner le centre-ville et le château (D).



© chamina 2005 - www.chamina.com

Création et entretien du circuit :  
Office National des Forêts et AFORÉTZ

Cette fiche est extraite du site  
[www.randonner.fr](http://www.randonner.fr)